



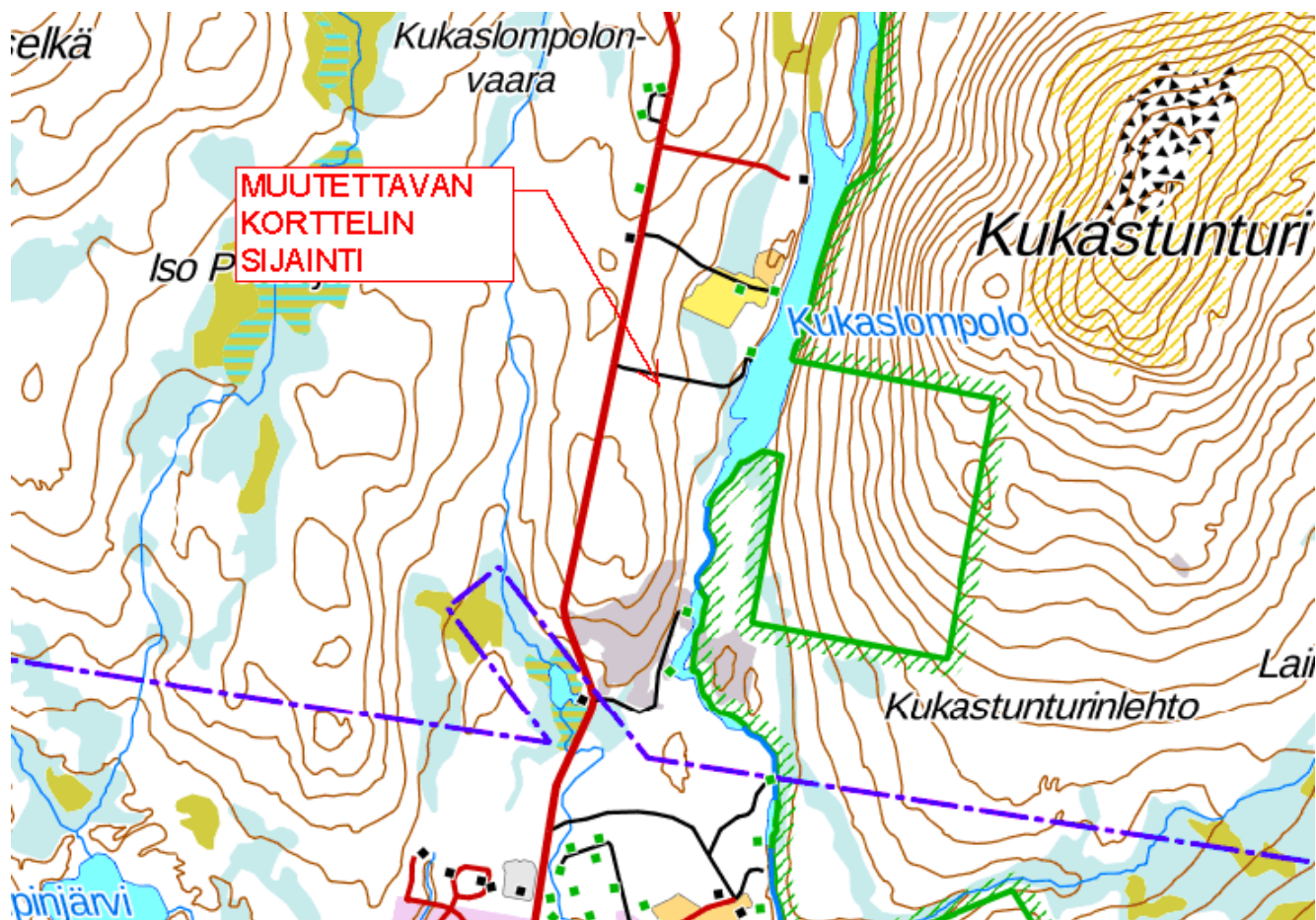
Muonio

KUKASLOMPOLON RANTA- ASEMAKAAVAN MUUTOS

Kortteli 7

Kaavaluonnoksen selostus

02.03.2021



1. Perus- ja tunnistustiedot

Kaavan laatija:

- Seitap Oy, Aionkatu 1, 96200 Rovaniemi

Kaavan laatija Tapani Honkanen, maanmittausteknikko, YKS 282,

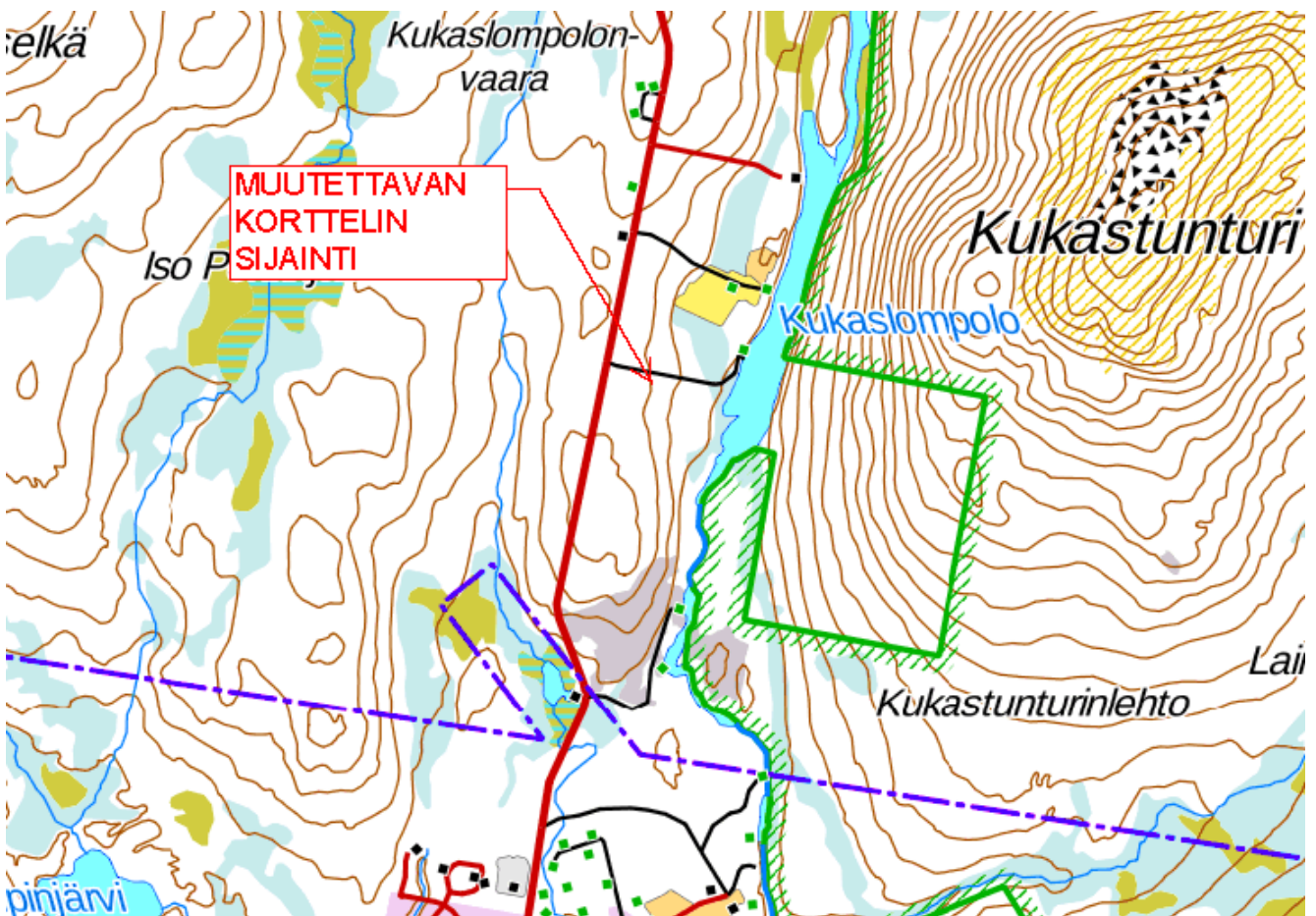
Kaavan käsittelyvaihe:

- Ranta-asemakaavan muutoksen vireilletulo kuulutetaan xx.xx.2021.
- Ranta-asemakaavan muutos on vähäinen, joten MRA 30 §:n mukainen osallisten mielipiteen kuuleminen kuulutetaan MRA 30 §:n 4 mom. mukaisesti samalla kuin vireilletulo. Mielipiteiden kuulemista varten kaavaluonnos valmisteluaineistoinen on nähtävillä Muonion kunnassa xx.xx.-xx.xx.2021.

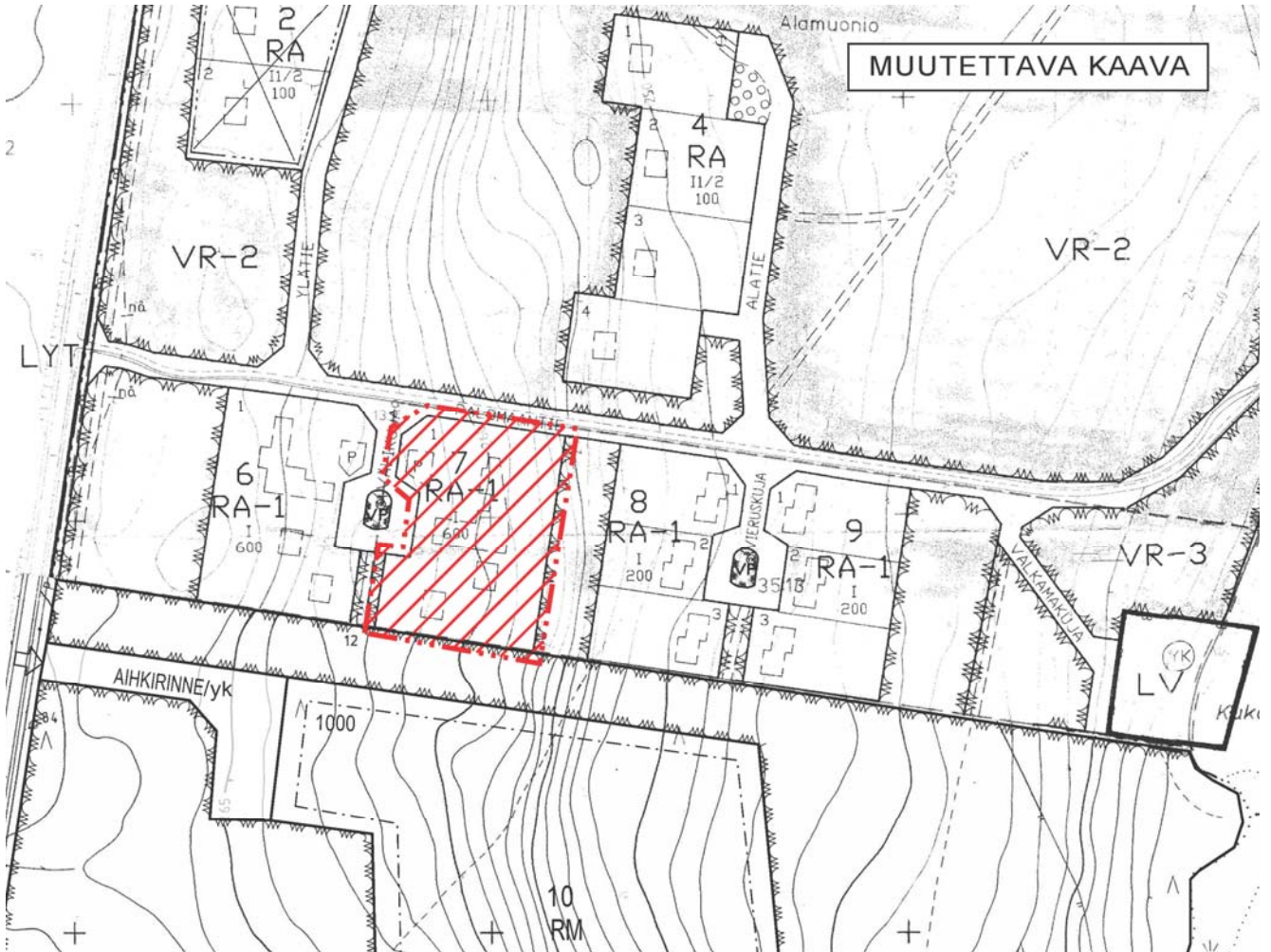
Aineisto on nähtävänä myös Muonion kunnan internetsivuilla osoitteessa www.muonio.fi.

Kaavoitettava alue

Kukaslompolon ranta-asemakaava sijaitsee Kukaslompolon länsirannalla käsittäen rannan ja Äkäslompolo – Tiurajärvi – Muotkavaara tien välisen alueen. Muutettavat kortteli 7 sijaitsee Kukaslompolon ranta-asemakaavan eteläpäässä lähellä Kolarin kunnan rajaa.



Ranta-asemakaavan muutos käsittää Kukaslompolon ranta-asemakaavan korttelin 7.



Ranta-asemakaavan muutos sijoittuu tilan 498-401-35-44 alueelle.

2. Lähtökohdat

2.1 Suunnittelutilanne

2.1.1 Valtakunnalliset alueidenkäyttötavoitteet

Valtioneuvosto hyväksyi uudet valtakunnalliset alueidenkäyttötavoitteet 14 päivänä joulukuuta 2017. Ne tulevat voimaan 1.4.2018.

Tämä vähäinen ranta-asemakaavan muutos käsittää yhden ranta-asemakaavan mukaisen korttelin Muutoksella ei muuteta korttelin käyttötarkoitusta, ei nosteta rakennusoikeutta eikä rakennusten sallittua korkeutta. Valtakunnalliset alueidenkäyttötavoitteet eivät koske tätä muutosta.

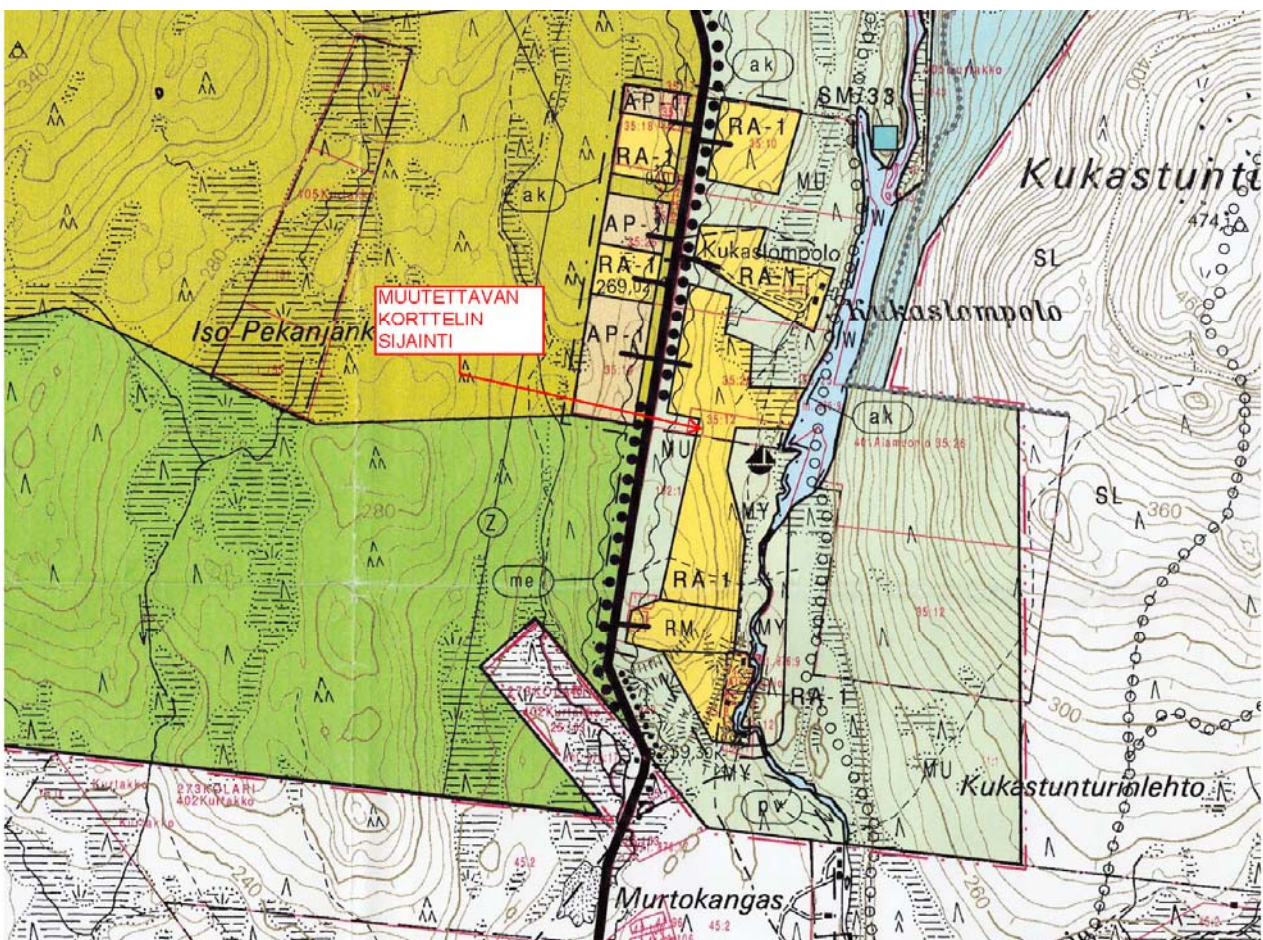
2.1.2 Maakuntakaava

Muonio kuuluu Tunturi-Lapin maakuntakaavan alueeseen. Maakuntakaava ei ole voimassa ranta-
asemakaavan alueella. Maakuntakaava on silti ohjeena ranta-asemakaavaa muutettaessa.

Kaavan muutos koskee yhtä korttelia, jossa ei muuteta käyttötarkoitusta eikä rakennusoikeutta.
Maakuntakaavasta ei löydy ohjetta tälle vähäiselle ranta-asemakaavan muutokselle.

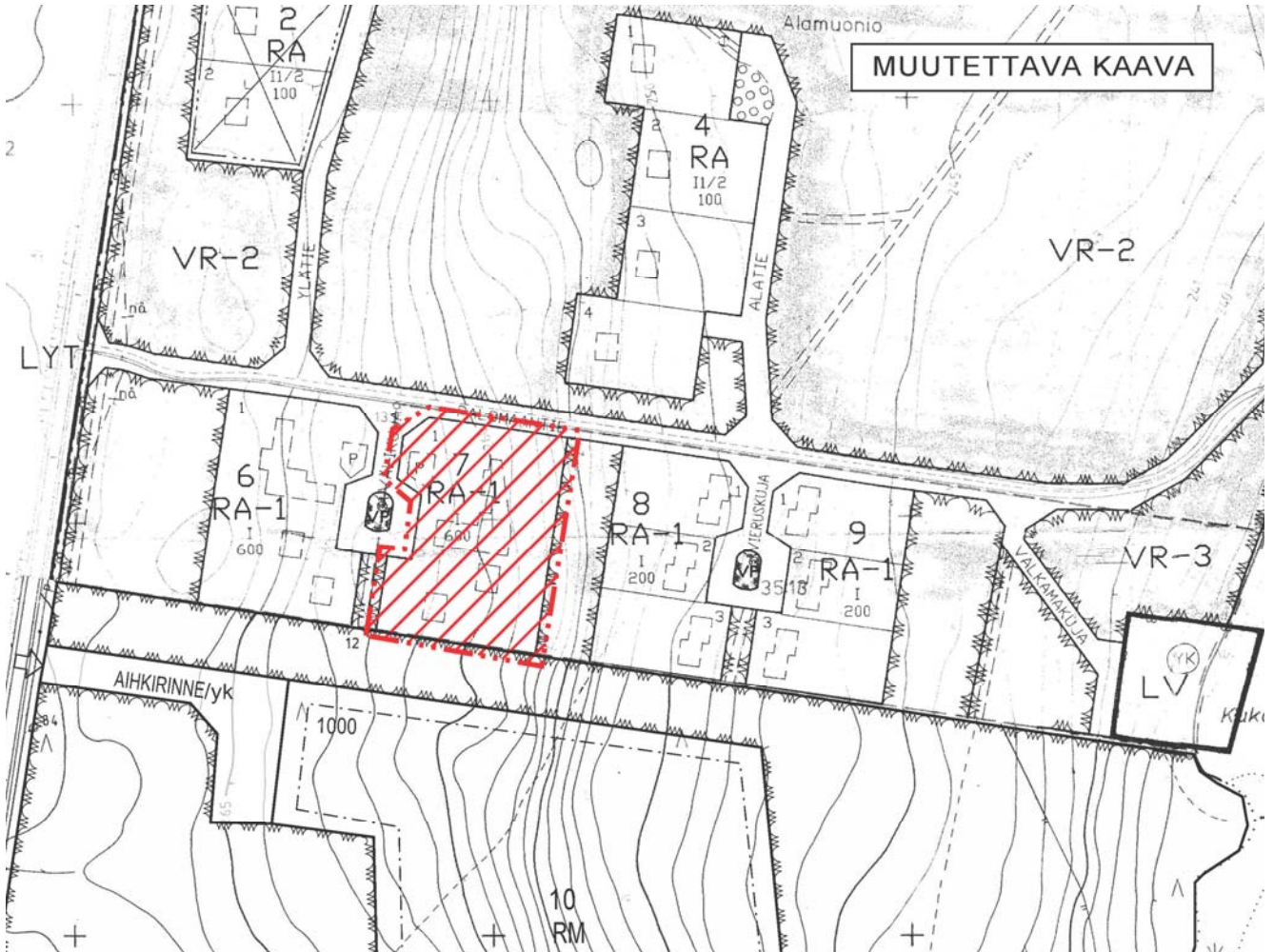
2.1.3 Yleiskaava

Kukaslompolon ranta-asemakaava sijaitsee Muonion kunnan 10.6.2003 § 34 hyväksymän
Ylläksen yleiskaavan muutoksen alueella. Yleiskaavassa muutettavana oleva kortteli sijoittuu
yleiskaavan loma-asuntojen alueelle.



2.1.4 Ranta-asemakaava

Kukaslompolon ranta-asemakaavan Muonion kunnanvaltuusto on hyväksynyt 5.9.1994 § 35. Nyt muutettavana on tuolloin hyväksytyyn ranta-asemakaavan kortteli 7.



2.2 Luonnon- ja rakennettu ympäristö

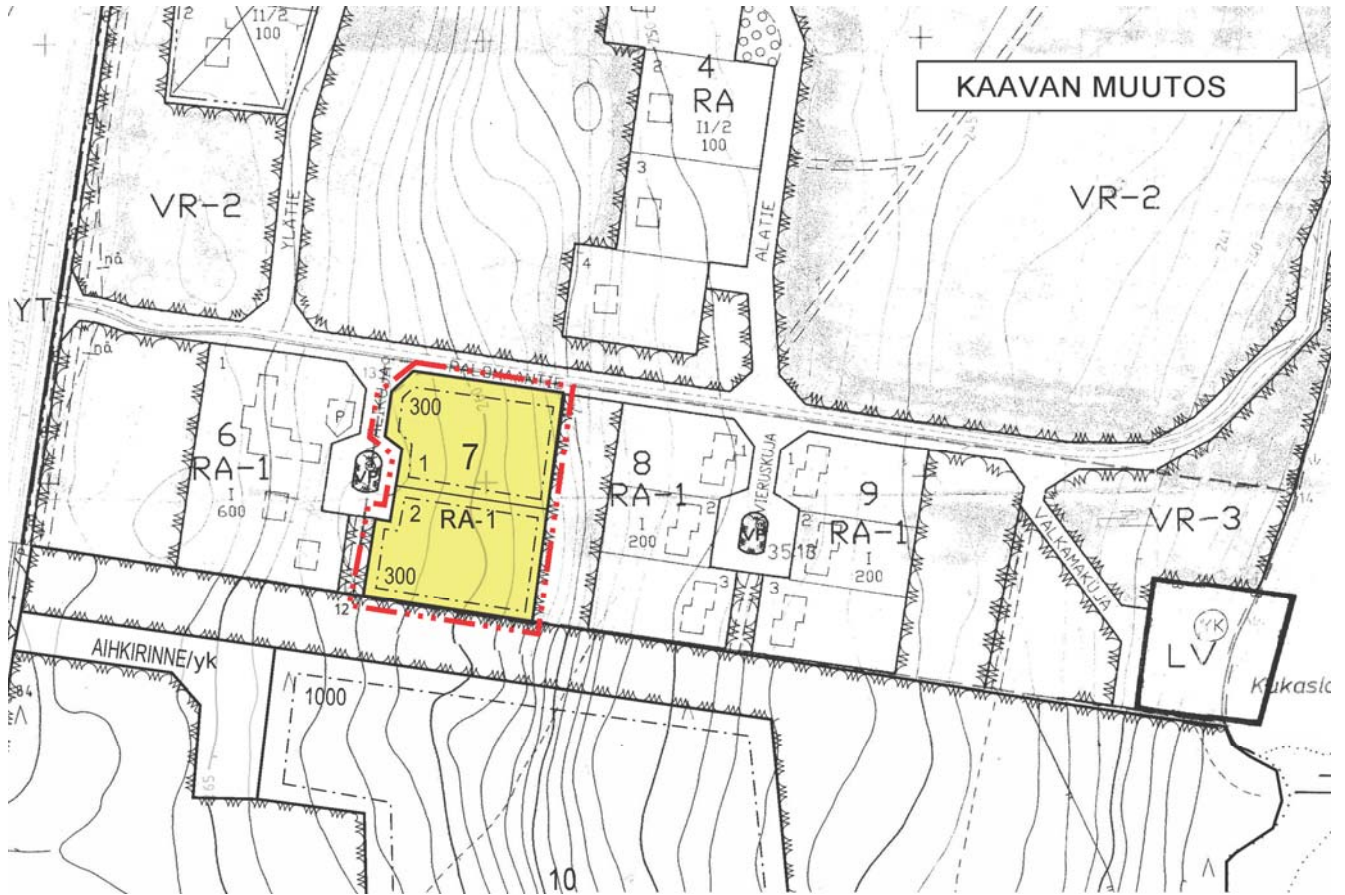
Ranta-asemakaavan muutoksen alue on rakentamatonta metsämaata. Muutettavalla alueella ei ole tiedossa suojeltavia luonnonarvoja eikä arvokkaita elinympäristöjä. Alueella ei ole myöskään tiedossa olevia kiinteitä muinaisjäännöksiä. Ranta-asemakaavan muutoksen alue ei ole pohjavesialuetta.

3. Ranta-asemakaavan muutoksen tavoite

Kaavan muutoksen tavoitteena on jakaa kortteli kahdeksi yhtä suureksi rakennuspaikaksi, joilla kummallakin on puolet nykyisestä korttelin kokonaisrakennusoikeudesta eli 300 k-m²/rakennuspaikka.

4. Ranta-asemakaavan muutoksen kuvaus

Ranta-asemakaavan muutoksen luonnoksessa kortteliin 7 esitetään tavoitteen mukaisesti kaksi rakennuspaikkaa. Kummallekin rakennuspaikalle osoitetaan 300 k-m² rakennusoikeutta. Korttelin käyttötarkoitus pysyy samana kuin muutettavassa kaavassa eli RA-1:nä. Käyttötarkoituksen selitys pysyy samana kuin muutettavassa kaavassa.



5. Natura-tarveharkinta

Kaavan muutosalue käsittää voimassa olevan ranta-asemakaavan mukaisen korttelin. Ranta-asemakaavan muutoksella määrätään jätevesien käsittelystä niin, että kaavasta ei aiheudu pinta- tai pohjavesien pilaantumisen vaaraa.

Ranta-asemakaavan toteuttaminen muutoksen mukaisena ei heikennä Tornionjoen- Muonionjoen Natura-alueen luontotyyppien luonnontilaa, eikä olennaisesti vähennä luontotyyppien levinneisyysaluetta sekä luontodirektiivin liitteen II lajien tärkeitä elinympäristöjä. Kaavasta ei myöskään seuraa merkittävää häiriötä luontodirektiivin liitteen II lajille.

Asemakaavan muutos ei aiheuta luonnonsuojelulain 66 §:n 1 momentissa tarkoitettua merkittävää heikentymistä niille luonnonarvoille, jotka on sisällytetty Suomen ehdotukseen Natura 2000-suojeluverkostoksi eikä luonnonsuojelulain (65 ja 66 §) mukaista Natura-arviointia ole tarpeen suorittaa.

6. Osalliset ja yhteistyö

Ranta-asemakaavan muutos on vähäinen. Kaavoituksesta ei ole laadittu osallistumis- ja arviointisuunnitelmaa eikä siitä ole tarpeen käydä viranomaisneuvottelua (MRL 63 §).

Kaavoituksen osallisille, joita ovat rajanaapurit, Muonion kunta ja Lapin ELY-keskus, ilmoitetaan kaavan vireilletulosta, valmisteluvaiheen kuulemisesta, julkisesta nähtävilläolosta ja kaavan hyväksymisestä.

7. Kaavan toteuttaminen.

Ranta-asemakaavan toteuttaminen on maanomistajien vastuulla. Muonion kunnalle kaavan muutoksesta ei aiheudu mitään velvoitteita.

Muutosalueen maanomistajan tavoitteena on käynnistää korttelin 7 toteuttaminen kaavan muutoksen mukaisena kesällä 2021.

YHTEYSTIEDOT:

Muonion kunta
Puthaanrannantie 15
99300 Muonio

www.muonio.fi

Tekninen johtaja Jussi-Pekka Tammilehto, jussi-pekka.tammilehto@muonio.fi p. 0400-398 062

Kaavan laatija:

Seitap Oy, www.seitap.fi

Tapani Honkanen, tapani.honkanen@seitap.inet.fi, p. 0400-391 468